



Naturfreunde Ortsgruppe Freistadt

Es lohnt sich, Mitglied zu sein!

Mehr Sicherheit

mit unserer weltweiten Freizeit-Unfallversicherung (Bergungs- und Rückholkosten, Invalidität ab 25%) bzw. Haftpflichtversicherung.

Mehr alpine Kompetenz

mit fundierten Ausbildungen, Kursen und Trainings in unseren Ausbildungszentren, Boulder- und Kletterhallen sowie im Wildwasserzentrum Wildalpen.

Mehr Hüttenleben

mit 30% Ermäßigung bei Übernachtungen in Schutzhütten aller alpinen Vereine.

Mehr Erlebnis

mit den Angeboten unserer 460 Ortsgruppen, 9 Landesorganisationen und von Team-Tours, Ihrem kompetenten Partner für alpine Individualveranstaltungen.

Mehr Umweltengagement

mit Aufklärungskampagnen, Umweltaktionen und Projekten.

Mehr Abenteuer für Kids

mit unseren spannenden Feriencamps und Umweltprojekten für Kinder und Jugendliche.

Mehr Urlaub

mit unseren attraktiven Reiseangeboten im In- und Ausland.

Mehr Touren

mit allen Detailinfos und GPS-Daten zum gratis Downloaden über das Tourenportal www.tourenportal.at, dem größten Portal zur Tourenplanung in Österreich.

Mehr Information

mit unserem Clubmagazin „Naturfreund“, das den Mitgliedern 4x jährlich die interessantesten News sowie wichtige Service- und Freizeittipps liefert.

Das gesamte Angebot der Naturfreunde gibt's zum Download unter www.naturfreunde.at.

Mehr zur über 450 Mitglieder zählenden Ortsgruppe Freistadt gibt's hier:

Web: freistadt.naturfreunde.at

E-Mail: og-freistadt@naturfreunde.at

Facebook: www.facebook.com/naturfreundefreistadt



Vorsitzender Klaus Brandstötter


0664 / 20 23 131

Herausgeber: Naturfreunde Freistadt, Oberrauchenödt 42, 4264 Grünbach

Informationen zu den Veranstaltungen

Kennzeichnung

Die Veranstaltungen in diesem Programm werden mit Symbolen gekennzeichnet, die auf die Art der Veranstaltung hinweisen:



Haftung

Unsere Funktionäre übernehmen keinerlei Haftung und Verantwortung für Unfälle aller Art. Alle Mitglieder sind jedoch haftpflicht- und unfallversichert im Rahmen der Naturfreunde-Mitgliedschaft.

Anreise

Zu den Veranstaltungen fahren wir in Fahrgemeinschaften.

Fotos – Datenschutzgrundverordnung

Es wird darauf hingewiesen, dass bei den Veranstaltungen Fotos angefertigt werden und zu Zwecken der Dokumentation veröffentlicht werden können.

Sollte jemand damit nicht einverstanden sein, bitten wir dies im Vorhinein bekannt zu geben.

Wir feiern!

Landes- & Gebietswandertag mit
50-Jahr-Feier der Naturfreunde Freistadt
am **26. Mai 2024**

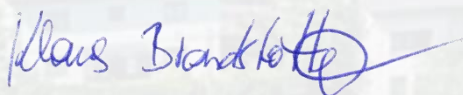
Die Naturfreunde Freistadt lädt alle Naturfreunde und Naturfreundinnen sowie alle Wanderbegeisterte zum gemeinsamen Wandern und Mountainbiken sehr herzlich ein.

Treffpunkt: Salzhof Freistadt, Salzgasse 15, 4240 Freistadt
Anmeldung: 08:45 bis 09:45 Uhr
Festakt: 14 Uhr im Salzhof

Was erwartet euch:

- Wandern auf 2 Routen (7 und 10 km)
- Mountainbiken auf 3 Routen (20, 30 und 40 km)
- Labstation
- Festakt ab 14 Uhr im Salzhof Freistadt
- Ehrengäste (Bürgermeister Christian Gratzl, Landesvorsitzender Andreas De Bettin, Gebietsvorsitzender Leopold Pichlbauer)
- Siegerehrung der 3 größten Gruppen
- gemütlicher Ausklang – für das leibliche Wohl ist ausreichend gesorgt!

Die Naturfreunde Freistadt freuen sich auf viele naturbegeisterte Wanderer und Mountainbiker!



Vorsitzender Klaus Brandstötter

Die Veranstaltung findet bei jedem Wetter statt!

April 2024



Bergwanderung Almkogel 1513 m / Burgspitz 1479 m

Schöne Wanderung in den OÖ-Voralpen

28.04.2024

Beschreibung: Aufstieg: Vom Parkplatz Bamacher über die Forststraße und Wanderwege bis zur Abzweigung bei der Ninahütte, von dort aus geht es Richtung Osten entlang der Forststraße, wo der Aufstieg über einen Steig zum Burgspitz (1479m) beginnt, am Gipfel angekommen geht es entlang des Bergkamms über den kleinen Almkogel und Brunnbacheck bis zum Almkogel (1513m). Abstieg verläuft entlang des Wanderwegs 492 über die Ennser Hütte retour zum Parkplatz.

Tourdaten:

Dauer 4 Std., Länge 10 km, Aufstieg 850 hm

Ausrüstung: Gutes Schuhwerk (Wander- Trekkingsschuhe), Reservekleidung, Nässeschutz, Trinken, Verpflegung

Einkehrmöglichkeit: Ennser Hütte

Abfahrt: 07:00 Uhr – Park & Ride Freistadt Süd, Fahrtzeit: 1h 45 min

Anmeldung: Michael Anger – 0664 / 750 309 84 / Stefan Kaltenberger – 0664 / 453 453 1

Mai 2024



Rad-Tagestour nach Tschechien

05.05.2024

Beschreibung: Radtour mit MTB oder E-MTB / ca. 65-70 km / 800 bis 1000 hm

Abfahrt: 09:00 Uhr – Messehalle Freistadt

Anmeldung: bei Gerhard Friesenecker – 0650 / 83 88 865



Klettersteige Beinsteinmauer

Klettersteigpark für Anfänger und Fortgeschrittene

11.05.2024

Beschreibung: Es sind alle Schwierigkeitsgrade enthalten, vom Übungsklettersteig (C) bis zum sehr schweren Mammot-Klettersteig (E).

Für Anfänger oder Ungeübte bieten wir natürlich eine persönliche Betreuung an, um den Einstieg zu erleichtern und ein sicheres Gefühl am Klettersteig zu bekommen.

Tourdaten:

Aufstieg am Klettersteig: max. 170 hm

Zustieg vom Parkplatz: 5 min

Abstieg: 20 min

Ausrüstung: Klettersteigset, Hüftgurt, gutes Schuhwerk, Helm und rutschfeste Handschuhe, Trinkflasche, Sonnenschutz

(bei Anfrage kann das Klettersteig-Set auch vom Verein ausgeliehen werden)

Einkehrmöglichkeit: Mitterhumer`s Hofstadl Heuriger

Abfahrt: 07:00 Uhr Park & Ride Freistadt Süd, Fahrtzeit: 1h 15 min

Anmeldung: Michael Anger – 0664 / 750 309 84 / Stefan Kaltenberger – 0664 / 453 453 1



Rundwanderung Großer Größtenberg 1724 m – OÖ-Voralpe

Beliebte Bergwanderung im Reichraminger Hintergebirge mit einer schönen Aussicht über die umliegenden Gebirgsgruppen

18.05.2024

Beschreibung: Vom Parkplatz Haslersgatter geht es über die Forststraße zur Weingartalm, von dort aus beginnt der Aufstieg über gut markierten Wegen durch die Bergkiefernwälder und die Latschenlandschaft bis zum Gipfel, der sich als sehr guter Rastplatz eignet und man die Aussicht so richtig genießen kann.

Abstieg bis zur Weingartalm ist gleich und von dort aus geht es über den Wanderweg 470 zurück zum Parkplatz.

Tourdaten:

Dauer: 6h

Länge: 17 km

Aufstieg: 950 hm

Ausrüstung: Wanderschuhe, Reservekleidung, Nässeschutz, Trinken, Verpflegung

Einkehrmöglichkeit: Keine am Weg

Abfahrt: 07:00 Uhr Park & Ride Freistadt Süd, Fahrtzeit: 1h 35 min

Anmeldung: Michael Anger – 0664 / 750 309 84 Stefan Kaltenberger – 0664 / 453 453 1

Juni 2024



Rundtour Kremsmauer 1604 m

Anspruchsvolle und wunderschöne Bergtour in den nördlichen Voralpen zwischen Almtal, Kremstal und Steyrtal

08.06.2024

Beschreibung: Ausgangspunkt ist der Parkplatz Kremsurprung bei Michldorf, weiter folgend entlang dem Wanderweg 446 über die Parnstalleralm bis zur Wegkreuzung Richtung Törl, über einen mit Seilen an steilen Passagen gut versicherten Steig geht es rauf zum Felstor und dann weiter nach einem kurzen Abstieg rauf zur Pyramide (1599m) und weiter zur Kremsmauer (1604m).

Der Gipfel eignet sich als sehr guter Rastplatz mit einem eindrucksvollen Panorama.

Abstieg bis zur Abbiegung Törl Gradnalm ist gleich, dann geht es Richtung Westen unterhalb der sehr eindrucksvollen Felswand weiter entlang einen Wanderweg über den Nackten Kaibling (1368m) durch schöne Wald- und Wiesenlandschaften retour zum Parkplatz.

Die gesamte Tour ist gut markiert und versichert.

Tourdaten:

Dauer: 7h

Länge: 14 km

Aufstieg: 1350 hm

Ausrüstung: Gutes Schuhwerk, Reservekleidung, Nässeschutz, Trinken, Verpflegung

Einkehrmöglichkeit: Gradnalm (wenn geöffnet)

Abfahrt: 06:00 Uhr Park & Ride Freistadt Süd, Fahrtzeit: 1h 15 min

Anmeldung: Michael Anger – 0664 / 750 309 84 Stefan Kaltenberger – 0664 / 453 453 1





Postalmklamm Klettersteig

29.06.2024

Beschreibung: Vom Parkplatz geht man über einen Wanderweg ca. 10 min zum Einstieg. Der Postalmklamm-Klettersteig (C/D) verläuft entlang der Postalmklamm, wobei der Rußbach unter den Füßen läuft. Sehr gut versicherter Steig mit einigen Seilbrücken. Wenn man noch einen drauflegen möchte, kann man über die Gamsleckenwand (D) aussteigen
Voraussetzung: Trittsicherheit und Schwindelfreiheit.

Tourdaten:

Aufstieg: 530hm

Davon Klettersteig: 350hm

Schwierigkeit: C/D alternativ D

Abstieg: 1h

Ausrüstung: Klettersteigset, Helm, gutes Schuhwerk, Hüftgurt, Trinkflasche, Reserve und Regenschutzbekleidung, rutschfeste Handschuhe.

(bei Anfrage kann das Klettersteig-Set auch vom Verein ausgeliehen werden)

Einkehrmöglichkeit: Postalm

Abfahrt: 06:00 Uhr Park & Ride Freistadt Süd, Fahrtzeit: 2h

Anmeldung: Michael Anger – 0664 / 750 309 84 Stefan Kaltenberger – 0664 / 453 453 1

Juli 2024



Bike & Hike am Offensee

06.07.2024

Beschreibung: Die Bikestrecke führt uns von Ebensee über das Rindbachtal zum Offensee. Anschließend geht es zu Fuß weiter zur Rinnerhütte. Sollte noch Zeit sein, kann auch noch weiter zum Wildensee gewandert werden. Sowohl die Radstrecke als auch die Wanderstrecke sind als einfache Strecken zu bezeichnen.

Schuhwerk und Ausrüstung ist für Rad und Wanderung im Rucksack mitzunehmen. Mitnahme eines Fahrradschlösses ist empfehlenswert.

Tourdaten:

Bike: 27 km; 400 hm

Hike: 4,5 km, 860 hm

Abfahrt: 06:30 Uhr Ärztezentrum Freistadt (Etrichstraße)

Anmeldung: bis 29.06.2024 bei Andreas Fuchs – 0676 / 71 38 650



Paddeln auf der Moldau

14.07.2024

Beschreibung: von Vyšší Brod bis Rosenberg

Abfahrt: 08:00 Uhr Park & Ride Freistadt Süd

Anmeldung und Infos: Josef Kapeller – 0664 / 39 42 388 oder josef.kapeller@epnet.at





Wildspitze 3768 m

Anspruchsvolle Hochtour in den Öztaler Alpen
20. bis 21.07.2024

Beschreibung: Am Anreisetag geht es von Vent über einen Wanderweg in den Naturpark Ötztal weiter über den Sonnberg Höhenweg bis zur Breslauer Hütte, wo wir übernachten. Am zweiten Tag starten wir entlang einen markierten Steig bis zum Mittelkarferner über das Mittelkarjoch (versichert mit Stahlseilen) auf den Taschachferner und am Gletscher geht's weiter bis zum Gipfel. Abstieg erfolgt über denselben Weg wie der Aufstieg.

Voraussetzung: Gute Kondition, Trittsicherheit und Schwindelfreiheit erforderlich

Tourdaten:

Erster Tag:	Zweiter Tag:
Dauer: 3h30min	Dauer: 7h30min
Länge: 5km	Länge: 10km
Aufstieg: 900hm	Aufstieg: 900 hm / Abstieg zum Parkplatz: 2h

Ausrüstung:

Hochtourenausrüstung, Hüttenschlafsack
(bei Anmeldung wird eine Ausrüstungsliste zur Verfügung gestellt, Hochtourenausrüstung kann ggfs. vom Verein ausgeliehen werden)

Übernachtung: Breslauerhütte

Abfahrt: 06:00 Uhr Park & Ride Freistadt Süd, Fahrtzeit: 5h

Anmeldung: bis 12.05.2024 bei Michael Anger – 0664 / 750 309 84 oder
Stefan Kaltenberger – 0664 / 453 453 1

Weitere Informationen wie Packliste, Kosten (Übernachtung) und Tour bei Anmeldung



Kulturfahrt Buntes Berlin

26. bis 28.07.2024

Beschreibung: Anreise und Heimreise per Zug
Freitag abends: Kneipenkultur und Musikszene
Samstag: Highlights per Rad mit lokalem Guide (3,5 Std)
abends: Brauereiführung mit Craft-Beer-Verkostung / alternativ Musicaltickets
Sonntag: Katamaran-Tour auf der Spree



Kosten: Übernachtung und Programm (ohne Musical, ohne Zugtickets) ca. € 250,00 / Person

Anmeldung: bis Ende April bei Renata Jachs – 0664 / 15 39 135

August 2024



Familien – Bergwandern, Oberst Klinke Hütte, Admont 1504 m, Lahngangkogel 1779 m

10. bis 11.08.2024

Beschreibung:

Tag 1: Anreise, Fahrtzeit ca. bis zum Parkplatz der Oberst Klinke Hütte, danach Aufstieg zum Lahngangkogel, Abendessen, gemütlicher Ausklang mit Spielen
Tag 2: Frühstück, Räumen der Lager, Sonntagsaktivität wird vor Ort entschieden (je nach Witterung)

Ausrüstung: Hüttenschlafsack oder Schlafsack, Hüttenschlapfen, Verpflegung für Wanderung, festes Schuhwerk, Bekleidung (der Witterung angepasst), Badesachen

Abfahrt: 8:30 Uhr Park & Ride Freistadt Süd

Anmeldung: bis 25.05.2024 (max. 40 Personen) bei Anita Kastl – 0664 / 14 38 909



Hochtor 2369 m

Bergsteigen auf den höchsten Gipfel im Gesäuse

18.08.2024

Beschreibung: Vom Parkplatz Köblwirt entlang des Wanderweges durch die Wald- und Wiesenlandschaft bis zum Einstieg Schneelochweg, über einige Felsstufen mit Kletterpassagen max. (UIAA II) bis zum Hochtorgipfel. Der Abstieg geht über den Josefinensteig (B) und weiter am Wanderweg bis zur Hesshütte, danach über den Wanderweg zurück zum Parkplatz.

Voraussetzung: Sehr gute Kondition, Trittsicherheit, Schwindelfreiheit

Ausrüstung: Bergschuhe, Helm, Trinkflasche, Sonnenschutz, Regen- und Reservebekleidung

Tourdaten:

Dauer: 9h

Länge: 14 km

Aufstieg: 1550hm

Anforderung: anspruchsvoll

Anmerkung:

Die Tour wird nur bei guten Wetter- und Umfeldbedingungen durchgeführt

Einkehrmöglichkeit: Heißhütte

Abfahrt: 05:00 Uhr Park & Ride Freistadt Süd, Fahrtzeit: 2h

Anmeldung: Michael Anger – 0664 / 750 309 84 Stefan Kaltenberger – 0664 / 453 453 1



Wilder Freiger 3418 m

Hochtour in den Stubaier Alpen

24. bis 25.08.2024

Beschreibung: Vom Hüttenparkplatz Sulzenau führt der Zustieg über sehr beeindruckende Landschaftszüge wie den Grawa Wasserfall und den Talkessel bis zur Sulzenaualm und weiter über einen Steig bis zur Sulzanauhütte. Der zweite Tag verläuft bis zur Seescharte über gut markierte Wege, dann geht es weiter über Blockgelände bis zum Gamsspitzl, von dort aus weiter über den Bergrücken zum Signalgipfel und der letzte Anstieg im leichten Klettergelände zum Gipfel des Wilden Freiger (3418). Der Abstieg erfolgt gleich wie der Aufstieg.

Voraussetzung: Gute Kondition, Trittsicherheit, Schwindelfreiheit

Tourdaten:

Erster Tag:

Dauer: 2h

Länge: 5 km

Aufstieg: 600hm

Zweiter Tag:

Dauer: 6h

Länge: 13km

Aufstieg: 1300 hm

Ausrüstung:

Bergschuhe (Steigeisenfest), Hüttenschlafsack

(bei Anmeldung wird eine Ausrüstungsliste zur Verfügung gestellt, Hochtourenausrüstung kann ggf. vom Verein ausgeliehen werden)

Übernachtung: Sulzanauhütte (Übernachtung inkl. HP für Mitglieder 63€)

Abfahrt: 09:00 Uhr Park & Ride Freistadt Süd, Fahrtzeit: 4h 30min

Anmeldung: bis 09.06.2024 bei Michael Anger – 0664 / 750 309 84 oder Stefan Kaltenberger – 0664 / 453 453 1

September 2024



Stoderzinken 2048 m

01.09.2024

Beschreibung: leichte Bergwanderung auf den Stoderzinken von der Passstraße ca. 400 hm

Abfahrt: 07:00 Uhr Park & Ride Freistadt Süd

Anmeldung und Infos: Josef Kapeller – 0664 / 39 42 388 oder josef.kapeller@epnet.at



Bike & Climb am Gardasee

07. bis 14.09.2024

Beschreibung: Die Veranstaltung Bike & Climb am Gardasee ist als Aktivwoche mit geführten Mountainbike-Touren und Klettersteig-Touren geplant. Dazu eignen sich die Berge rund um den Gardasee aufgrund der herrlichen Landschaft und dem großen Tourenangebot ideal. Der Ausgangspunkt befindet sich in Torbole am Nordufer des Gardasees und ist Ausgangspunkt für die Veranstaltungen.

Mountainbike Touren:

Es werden geführte Mountainbike-Touren in den Bergen rund um den Gardasee angeboten. Aufgrund der anspruchsvollen Touren sind eine gute Kondition und gute Fahrtechnik erforderlich. Für die Anstrengungen der teilweise langen Anstiege wird man mit herrlichen Ausblicken auf den Gardasee und spannenden Abfahrten belohnt.

Daten / Voraussetzungen / Material:

- Ausdauer für MTB-Touren von etwa 30 bis 50km und 900 bis 1400 Höhenmeter
- Fahrtechnisches Können für anspruchsvolle Abfahrten (Trails bis Schwierigkeitsgrad S2 müssen bewältigt werden können. Skala siehe.: www.singletrail-skala.de)
- Risikobewusste und sichere Fahrtechnik auf allen Bodenbedingungen und -verhältnissen
- Erfahrung auf Wurzeltrails und in steinigem Gelände
- Funktionstüchtiges & gewartetes Mountainbike
 - Empfehlung: vollgefedertes All-Mountain mit 120-140mm Federweg
 - Klick- oder Flatpedale je nach persönlicher Vorliebe
- Funktionelle Bike-Bekleidung (auch für ev. Schlechtwetter) & Rucksack für Tagestouren
- Helm, Brillen & Handschuhe sind Pflicht
- div. Ersatzmaterial (Schlauch, Multitool, Schaltaupe, Reifenheber, Bremsbeläge)

Klettersteig-Touren:

Die Gardaseeberge bieten eine große Auswahl an sehr schönen und gut versicherten Klettersteigen in allen Schwierigkeitsgraden, die ohne lange Fahrzeiten erreicht werden können. Von Übung,- Kinderklettersteig bis zu schwierigen und sehr herausfordernden Klettersteigen, die gute Kondition, Trittsicherheit und Schwindelfreiheit voraussetzen. Alle Touren werden von uns geführt und nach den Erfahrungen und dem Können der Teilnehmer angepasst.

Daten / Voraussetzungen / Material:

- Schwierigkeit: B bis D
- Höhenmeter: 200 – 1200hm
- Zustiegszeiten: 20 – 90 min
- Ausrüstung: Klettersteigset, Hüftgurt, Helm, Handschuhe, festes Schuhwerk, (Auf Anfrage kann die Ausrüstung auch vom Verein ausgeliehen werden)

Anmerkung: Bei Schlechtwettertagen, die nicht für Klettersteige geeignet sind, werden optional Bergtouren angeboten.

Unterkunft: Apartments in Torbole sind reserviert (sofern zum Zeitpunkt der Anmeldung noch Plätze frei sind). Im Falle einer Stornierung sind vom Quartier eventuell anfallende Stornokosten selbst zu tragen. Für das Quartier ist eine Anzahlung von 250 €/Person zu leisten. Es besteht auch die Möglichkeit, selbstständig ein Quartier zu buchen. Dies sollte sich jedoch in der Nähe von Torbole befinden. Die Fahrtkosten werden auf die Teilnehmer aufgeteilt.

Bei Interesse bitte um Kontaktaufnahme mit den unten angeführten Ansprechpersonen. Diese stehen gerne für detaillierte Auskünfte zur Verfügung.

Anmeldung: bis 15.07.2024

Organisation und Mountainbike-Touren: Andreas Fuchs, Mobil: 0676 / 713 86 50,

E-Mail: andreas.fuchs07@gmail.com

Klettersteig-Touren: Michael Anger, Mobil: 0664 75030984, E-Mail: michael-anger@gmx.at



Losser-Panorama-Klettersteig „Sissi“

21.09.2024

Beschreibung: Wunderschöner Klettersteig (D) mit beeindruckendem Panorama.

Vom Parkplatz steigt man ca.30 min, über Wanderwege und Geröll zum Einstieg auf.

Der Klettersteig ist sehr gut versichert und ausgesetzt, wofür Schwindelfreiheit und Trittsicherheit Voraussetzung ist. Der Ausstieg befindet sich beim Loser Gipfelkreuz.

Tourdaten:

Aufstieg: 450hm

Davon Klettersteig: 200hm

Schwierigkeit: D

Abstieg: 1h

Ausrüstung: Klettersteigset, Helm, gutes Schuhwerk, Hüftgurt, Trinkflasche, Reserve und Regenschutzbekleidung (bei Anfrage kann das Klettersteig-Set auch vom Verein ausgeliehen werden)

Einkehrmöglichkeit: Loserhütte

Abfahrt: 05:30 Uhr Park & Ride Freistadt Süd, Fahrzeit: 1h 45 min

Anmeldung: Michael Anger – 0664 / 750 309 84 / Stefan Kaltenberger – 0664 / 453 453 1



Oktober 2024



Saisonabschluss am Bosruck

Gemütliches Beisammensein für Jung und Alt mit Übernachtung am Rohrauerhaus
05. bis 06.10.2024

Beschreibung: Ein Wochenende für Familien und Freunde der Naturfreunde Freistadt. Vom Parkplatz Bosruckhütte geht`s über den Wanderweg bis zum Rohrauerhaus. Die Hütte ist in 1h erreichbar, 250hm sind zu bewältigen. Von dort aus kann man jede beliebige Tour starten, ob eine Wanderung auf Almen, das Karleck oder wer etwas mehr Höhenmeter sammeln möchte, auf den Gr. Pyhrngas oder Scheiblingstein.

Für die Übernachtung bietet das Rohrauerhaus, Familienzimmer oder Bettenlager.

Für die Kleinen Gäste gibt es auch einen Kinderspielplatz direkt am Rohrauerhaus.

Abfahrt: 8:00 Uhr Park & Ride Freistadt Süd, Fahrzeit: 1h 40min

Anmeldung: bis 01.09.2024 bei Michael Anger – 0664 / 750 309 84 oder Stefan Kaltenberger – 0664 / 453 453 1

Gebietsveranstaltungen 2024



05. bis 07.07.2024: Gebietsbergwanderung in Bad Hofgastein mit Standort Hofgasteinerhaus



05. bis 07.07.2024: Eingeh tour für die Bergwoche mit Standort Furtschaglhaus im Zillertal

10. bis 19.08.2024: Bergwoche in den Öztaler Alpen mit Standort Brandenburgerhütte

Vorschau Winter 2024 / 2025

Winter-Fitness-Training

Infos: jeden Mittwoch ab 02.10.2024
von 19:00 bis 20:00 Uhr



Konditions-, Kräftigungs- & Koordinationstraining

Wo: NMS Freistadt, Bahnhofstraße 18, 4240 Freistadt

Anmeldung: Gerhard Friesenecker - 0650 / 83 88 865



Mondschein Schneeschuhwanderung

wird kurzfristig per WhatsApp bekannt gegeben



Interesse? Handynummer für WhatsApp Gruppe bei

Klaus Brandstötter - 0664 / 20 23 131 hinterlassen und ihr werdet über Tag, Zeit und Treffpunkt informiert!

Sponsoren 2024



ELEKTRO PACHNER
www.elektro-pachner.at

4020 Linz, Spallerhofst. 1a
Telefon: 0 732 / 33 03 38

4240 Freistadt
Industriezone 9 & Satzgasse 4
Telefon: 07942 / 73295-0

4193 Reichenthal 6
Telefon 07214/4027

INTERSPORT®
PÖTSCHER

FREISTADT • OTTENSHEIM • ROHRBACH • LINZ/URFAHR • HOCHFICHT



Zum Goldenen Hirschen
3 Sterne
Im Hotel und Gasthof beim Bismertor

A 4240 Freistadt • Böhmergasse 8 - 10
Tel. +43 07942 72258 • Fax +43 07942 72258 40
goldenehirsch@hotel-freistadt.at • www.hotels-freistadt.at



Fretsch Partyservice

Christian Freller
Hanniederstr. 18, 4240 Freistadt
Tel.: +43 680 4420404
E-mail: fretsch080970@gmail.com

**Spenglerei
Dachdeckerei**

DACH + WAND

Kiesenhofer u. Grilberger Ges.m.b.H.

Tel.: 07239 / 71 31
Edlau 46 - 4291 Lasberg
Gewerbepark 1 - 4201 Gramastetten

www.dach-wand.at



**AUTOTEILE
KRALIK**

Linzerstraße 42, 4240 Freistadt | www.autoteile-kralik.at

Wir danken den inserierenden Firmen für die freundliche Unterstützung.
Sie ermöglichen durch ihren Beitrag das Erscheinen unserer Programme.

Wir appellieren an unsere Mitglieder,
unsere Sponsoren bei ihren Kaufentscheidungen zu berücksichtigen.

Verleihartikel

(Stand: März 2024)

Leihgebühr € 5.- für ein Wochenende!

- 2 Stk. ½ Seile 60m
- 3 Stk. Kinderklettergurte
- 6 Stk. Klettergurte
- 1 Stk. 1/1 Seil 60m
- 1 Stk. Pickel
- 3 Stk. Klettersteigset
- 3 Stk. Kletterhelme
- 2 Stk. Steigeisen
- 6 Stk. Eisschrauben
- 4 Stk. Zelte

Notfallnummern und Notfallsignal

Bergrettung, Alpinnotruf	140
Feuerwehr	122
Polizei	133
Rettung	144
Euronotruf (In- und Ausland)	112
Vergiftungszentrale	01/4064343



Vorstand und Referenten

Klaus Brandstötter
Vorsitzender
Referent Skitouren
Referent Eisklettern
0664 / 20 23 131
klausbrandstoetter@gmail.com



Michael Anger
Vorsitzender Stellvertreter
Referent Bergsteigen
Referent Bergwandern
0664 / 750 309 84
michael-anger@gmx.at



Anita Kastl
Schriftführerin
Referentin Kinder-Bergwandern
0664 / 14 38 909
anita.boehm@epnet.at



Renata Jachs
Schriftführerin Stellvertreterin
0664 / 15 39 135
renata.jachs@gmail.com



Anita Brandstötter
Kassiererin
0664 / 44 15 722
anita2610@gmx.at



Florian Haider
Kassiererin Stellvertreter
0664 / 14 60 237
f.haider88@hotmail.com



Stefan Kaltenberger
Referent Bergsteigen
Referent Bergwandern
Referent EDV
0664 / 453 453 1
stefan.kaltenberger@liwest.at



Bianca Hofstadler
Referentin Jugend
0650 / 63 39 250
bianca.hof_stadler@gmx.at




Paul Kapeller
Referent Schneesport
Referent Öffentlichkeitsarbeit
0660 / 90 85 566
kapellerp@gmail.com



Andreas Fuchs
Referent Radfahren
0664 / 92 66 104
andreas.fuchs07@gmail.com



Gerhard Friesenecker
Referent Radfahren
Referent Winterfit
0650 / 83 88 865
g.friesenecker@gmx.at



Heribert Jachs
Referent Fotografie
0664 / 24 877 32
jachsheribert@gmail.coms



Josef Kapeller

Referent Skikurs
Referent Bergwandern 50+
Wegreferent 170er
0664 / 39 42 388
josef.kapeller@epnet.at



Julia Seeleitner

Referentin
Sommer- und Wintertouren
für Frauen
0680 / 555 83 00
seeleitner_julia@gmx.net



Wir freuen uns auf eure Teilnahme bei unseren Sommerveranstaltungen!
Berg frei!