



Naturfreunde Ortsgruppe Freistadt

Es lohnt sich, Mitglied zu sein!

Mehr Sicherheit

mit unserer weltweiten Freizeit-Unfallversicherung (Bergungs- und Rückholkosten, Invalidität ab 25%) bzw. Haftpflichtversicherung.

Mehr alpine Kompetenz

mit fundierten Ausbildungen, Kursen und Trainings in unseren Ausbildungszentren, Boulder- und Kletterhallen sowie im Wildwasserzentrum Wildalpen.

Mehr Hüttenleben

mit 30% Ermäßigung bei Übernachtungen in Schutzhütten aller alpinen Vereine.

Mehr Erlebnis

mit den Angeboten unserer 460 Ortsgruppen, 9 Landesorganisationen und von Team-Tours, Ihrem kompetenten Partner für alpine Individualveranstaltungen.

Mehr Umweltengagement

mit Aufklärungskampagnen, Umweltaktionen und Projekten.

Mehr Abenteuer für Kids

mit unseren spannenden Feriencamps und Umweltprojekten für Kinder und Jugendliche.

Mehr Urlaub

mit unseren attraktiven Reiseangeboten im In- und Ausland.

Mehr Touren

mit allen Detailinfos und GPS-Daten zum gratis Downloaden über das Tourenportal www.tourenportal.at, dem größten Portal zur Tourenplanung in Österreich.

Mehr Information

mit unserem Clubmagazin „Naturfreund“, das den Mitgliedern 4x jährlich die interessantesten News sowie wichtige Service- und Freizeittipps liefert.

Das gesamte Angebot der Naturfreunde gibt's zum Download unter www.naturfreunde.at.

Mehr zur über 400 Mitglieder zählenden Ortsgruppe Freistadt gibt's hier:

Web: freistadt.naturfreunde.at

E-Mail: og-freistadt@naturfreunde.at

Facebook: www.facebook.com/naturfreundefreistadt



Vorsitzender Klaus Brandstötter


0664 / 20 23 131

Herausgeber: Naturfreunde Freistadt, Oberrauchenödt 42, 4264 Grünbach

Informationen zu den Veranstaltungen

Kennzeichnung

Die Veranstaltungen in diesem Programm werden mit Symbolen gekennzeichnet, die auf die Art der Veranstaltung hinweisen:



Haftung

Unsere Funktionäre übernehmen keinerlei Haftung und Verantwortung für Unfälle aller Art. Alle Mitglieder sind jedoch haftpflicht- und unfallversichert im Rahmen der Naturfreunde-Mitgliedschaft.

Anreise

Zu den Veranstaltungen fahren wir in Fahrgemeinschaften.

Fotos – Datenschutzgrundverordnung

Es wird darauf hingewiesen, dass bei den Veranstaltungen Fotos angefertigt und zu Zwecken der Dokumentation veröffentlicht werden können.

Sollte jemand damit nicht einverstanden sein, bitten wir dies im Vorhinein bekannt zu geben.



wöchentliche Mountainbike Runde

dienstags ab 21.04.2026 bis 29.09.2026

Beschreibung:

Abfahrt: 18:00 Hauptplatz Freistadt
gemütliches Tempo, 400-700hm, 2-3h
Teilnahme auch mit E-Bike möglich
keine Anmeldung nötig
Kontaktaten: David Brandstötter, +43 664 751 022 21



Mai 2026



Mountainbike Tagestour Saiherbachalm, Bad Ischl

02.05.2026

Beschreibung: 20km – 650hm – Kondition: mittel – Technik: einfach – Tempo: gemütlich
Mit herrlichen Blicken auf den Dachstein und das Kaiserstädtchen. Insgesamt 650 Höhenmeter sind zu bewältigen, wobei ein Steinbruch, die Saiherbachalm und der Schneröselkogel die Eckpfeiler der Tour sind. Radwege, Forststraßen, Wiesenwege und einfache Trailstrecken kennzeichnen die Runde. Keine Einkehrmöglichkeit unterwegs, aber in Bad Ischl wird danach eingekehrt. Auch mit E-Bikes Teilnahme möglich!

Abfahrt: 8:00 Uhr Park & Ride Freistadt Süd (ÖAMTC)
Tourstart Bad Ischl 10:00 Uhr Parkplatz Rechensteg

Anmeldung: bitte per WhatsApp oder SMS bei David Brandstötter – 0664 / 751 022 21



Bergtour Sparber (1502 m), Salzkammergut-Berge

10.05.2026

Beschreibung:

Saisonauftritt im wunderschönen Salzkammergut mit Start beim GH Kleefeld.
Schwindelfreiheit und Trittsicherheit ist für den Gipfelanstieg,
welcher zum Teil über Leitern erfolgt, erforderlich.

Tourendaten: Dauer: 4,5 Std. / Länge: 6 km / Aufstieg: 800 hm

Ausrüstung: Bergschuhe, Trinkflasche und evtl. Jause

Abfahrt: 08:00 Uhr, Park & Ride Freistadt Süd (ÖAMTC)

Anmeldung: Michael Anger – 0664 / 750 309 84 & Stefan Kaltenberger – 0664 / 453 453 1



**Kaiser-Franz-Josef-Klettersteig (D), Hochschwab-Gruppe**

25.05.2026

Beschreibung:

Ausgehend vom Parkplatz am Leopoldsteiner See geht es in ca. 15 min zum Einstieg des Klettersteigs. Diesem folgenden erklimmen wir die ca. 800 m hohe Seemauer. Die maximale Schwierigkeit (D) wird gleich an der Einstiegswand bei zwei kleinen Überhängen erreicht, aber auch später gibt es noch einige C/D Passagen. Optional kann im Anschluss noch der Rosslochhöhlen-Klettersteig (D/E) bezwungen werden. Der Klettersteig ist nicht für Anfänger geeignet. Trittsicherheit und Schwindelfreiheit sind erforderlich. Teilnahme ab 15 Jahren.

Tourendaten: Dauer: 7 Std. / Länge: 4,5 km / Aufstieg: 950 hm (mit Rosslochhöhlen-KS 8 Std. / Länge: 6 km, Aufstieg: 1050 hm)

Ausrüstung: Bergschuhe, Hüftgurt, Klettersteigset, Helm, evtl. Handschuhe, Trinkflasche und evtl. Jause

Abfahrt: 06:00 Uhr, Park & Ride Freistadt Süd (ÖAMTC)

Anmeldung: Michael Anger – 0664 / 750 309 84 & Stefan Kaltenberger – 0664 / 453 453 1

Juni 2026

**Bergtour Hoher Nock (1963 m), Sengsengebirge**

07.06.2026

Beschreibung:

Bergtour in den oberösterreichischen Voralpen auf den höchsten Punkt des Sengsengebirges. Startpunkt ist der Parkplatz Rettenbach, über den Budergrabensteig geht es dann bis zum Gipfel des Hohen Nock. Gute Kondition und Trittsicherheit sind erforderlich.

Tourendaten: Dauer: 7 Std. / Länge: 12,5 km / Aufstieg: 1400 hm

Ausrüstung: Bergschuhe, Trinkflasche und evtl. Jause

Abfahrt: 07:00 Uhr, Park & Ride Freistadt Süd (ÖAMTC)

Anmeldung: Michael Anger – 0664 / 750 309 84 oder Stefan Kaltenberger – 0664 / 453 453 1

**Radtour Urastein-Runde mit Roadlberg-Trails**

21.06.2026

Beschreibung: 45 km – 900 hm

Bei dieser Tour fahren wir über die Stiftung nach Wintersdorf, wo wir am Roadlberg einen Zwischenstopp einlegen werden. Dort können wir ganz entspannt die Trails am Roadlberg probieren und unsere Fahrtechnik verbessern. Im Anschluss an einer Einkehr im Roadlhof fahren wir über den Ura Stoa nach Hause. Es ist auch eine Teilnahme mit dem E-Bike möglich.

Schwierigkeitsgrad: Kondition gut / Technik gut

Abfahrt: 08:30 Uhr Park & Ride Freistadt Süd (ÖAMTC)

Anmeldung: bis 14.06.2026 – Andreas Fuchs 0676 / 71 38 650



Bergtour Gr. Knallstein (2599 m), Schladminger Tauern

28.06.2026

Beschreibung:

Längere Bergtour in den Schladminger Tauern. Wir starten von St. Nikolai im Sölktaal. Der Aufstiegsweg führt uns über Forststraßen und Karrenwege vorbei an Almlandschaften und den Klawerseen. Den Abschluss bildet der steile Anstieg über den Kamm zum Gipfel. Gute Kondition und Trittsicherheit sind erforderlich.

Tourendaten: Dauer: 8 Std. / Länge: 16 km / Aufstieg: 1500 hm

Ausrüstung: Bergschuhe, Trinkflasche und evtl. Jause

Abfahrt: 06:00 Uhr, Park & Ride Freistadt Süd (ÖAMTC)

Anmeldung: Michael Anger – 0664 / 750 309 84 oder Stefan Kaltenberger – 0664 / 453 453 1

Juli 2026



Familienwandertag Bleckwand

11.07.2026

Beschreibung: Gemeinsam wandern wir vom Parkplatz auf den Gipfel der Bleckwand (1.541 m) und genießen dabei die herrliche Aussicht auf das Salzkammergut. Anschließend geht es weiter zur neu errichteten Bleckwandhütte, wo eine Einkehr geplant ist.

Tourdaten: ca. 2 Stunden, ca. 350 hm, Schwierigkeit: leicht

Ausrüstung: Festes Schuhwerk, wetterangepasste Kleidung sowie ausreichend Getränke und eine kleine Jause werden empfohlen.

Treffpunkt: 08:00 Park & Ride Freistadt Süd (ÖAMTC) bzw. um 10:00 Uhr beim Bleckwandparkplatz (Nähe Illighütte)

Anmeldung: Julia und Paul Kapeller 0680 / 555 83 00 oder 0660 / 90 85 566





Hochtour Hochalmspitze (3360 m), Ankogelgruppe

25.-26.07.2026

Beschreibung:

Am ersten Tag starten wir vom Parkplatz Gößkarspeicher den Hüttenzustieg über einen gut markierten Wanderweg. Nach einer Übernachtung auf der Gießener Hütte (2215 m) geht es am nächsten Tag über die Mallnitzer Scharte auf das Säuleck (3086 m). Weiter über den Detmolder Steig, welcher gute Trittsicherheit und Schwindelfreiheit erfordert, bis zur Winkelscharte. Von dort führen die letzten Meter über einen gut versicherten Steig zum Gipfel der Hochalmspitze (3360 m). Der Abstieg erfolgt über den direkten Weg zur Gießener Hütte.

Tourendaten:

<u>Erster Tag:</u>	<u>Zweiter Tag:</u>
Dauer: 2 Std.	Dauer: 6 Std.
Länge: 3,5 km	Länge: 11 km
Aufstieg: 600 hm	Aufstieg: 1200 hm Abstieg 1700 hm

Ausrüstung: Bergschuhe, Trinkflasche und evtl. Jause, Hüttenschlafsack

Abfahrt: 08:00 Uhr, Park & Ride Freistadt Süd (ÖAMTC)

Anmeldung: bis 30.06.2026 bei Michael Anger – 0664 / 750 309 84 oder Stefan Kaltenberger – 0664 / 453 453 1

Weitere Informationen wie Packliste und Kosten (Übernachtung) bei Anmeldung



August 2026



Mountainbike Tagestour Schleierfall Wasserfall, Reichraming

22.08.2026

Beschreibung:

45 km – 1000 hm – Kondition: fortgeschritten – Technik: einfach – Tempo: moderat
Wunderbare Tour durchs Reichraminger Hintergebirge, Start Parkplatz kurz nach Reichraming, von wo aus wir entlang der Großen Klauseschlucht zur Großen Klaushütte fahren. Weiter geht es durch die historischen Waldbahn-Tunnel, bis wir nach rund 18 km den beeindruckenden Schleierfall-Wasserfall erreichen. Vor dem Anstieg zur Anlaufalm öffnet sich ein wunderschöner Panoramablick auf das Gesäuse, der noch einmal richtig motiviert. Sollte die Anlaufalm bereits einen Pächter haben, kehren wir dort ein und genießen die idyllische Umgebung. Nach dem steilen Schlussanstieg folgt eine lange und schöne Abfahrt, teilweise erneut durch die alten Tunnel der Waldbahn. Aufgrund der Dunkelheit in den Tunneln wird Licht empfohlen. Die Teilnahme ist auch mit E-Bike möglich. Bitte volle Trinkflaschen mitnehmen sowie eine Jacke für die Abfahrt einpacken.

Abfahrt: 7:30 Uhr Park & Ride Freistadt Süd (ÖAMTC)

Tourstart Reichraming: 9:30 P2 Reichraming Dirnbachrechen

Anmeldung: bitte per WhatsApp oder SMS bei David Brandstötter – 0664 / 751 022 21



Hochtour Weißkugel (3738 m), Ötztaler Alpen

29. bis 30.08.2026

Beschreibung:

Ausgangspunkt für die Zweitages tour ist der Parkplatz Melag im Langtauferer Tal, wo es entlang gut markierter Wanderwege bis zur Weißkugelhütte (2557 m) geht. Die kleine aber sehr nette Hütte ist der ideale Ausgangspunkt für die anspruchsvolle Besteigung der Weißkugel. Am zweiten Tag geht es nach dem Frühstück entlang der Mittelmoräne über den Langtauferer Ferner an der Langtauferer Spitze vorbei auf das Weißkugeljoch bevor der steile Anstieg auf den Gipfel der Weißkugel führt. Der Abstieg erfolgt über den Aufstiegs weg.

Tourendaten:

Erster Tag:

Dauer: 2,5 Std.

Länge: 5 km

Aufstieg: 600 hm

Zweiter Tag:

Dauer: 10 Std.

Länge: 18 km

Aufstieg: 1250 hm Abstieg: 1800 hm

Ausrüstung: Bergschuhe mit passenden Steigeisen, Pickel, Hüftgurt, Karabiner, Helm, Hüttenschlafsack (die Hochtourenausrüstung kann ggfs. vom Verein geliehen werden)

Abfahrt: 06:00 Uhr, Park & Ride Freistadt Süd (ÖAMTC)

Anmeldung: bis 31.07.2026 bei Michael Anger – 0664 / 750 309 84 oder Stefan Kaltenberger – 0664 / 453 453 1

Weitere Informationen wie Packliste und Kosten (Übernachtung) bei Anmeldung



September 2026



Bergtour Kl. Buchstein (1990 m), Gesäuse

13.09.2026

Beschreibung:

Ausgangspunkt der Tour ist der Parkplatz bei der Jagdhütte Kassegg. Von dort geht es im Mühlbachtal entlang der Forststraße und weiter über einen gut markierten Wanderweg. Danach erfolgt der Aufstieg in felsigem Gelände über den Sparerriegel zur Nordschulter. Zum Abschluss muss noch eine kurze Kletterstelle im zweiten Schwierigkeitsgrad überwunden werden um auf den Gipfel zu gelangen. Der Gipfel-Abstieg erfolgt über den selben Weg. Am Rückweg ist eine Einkehr in der Ennstaler Hütte geplant. Optional können wir hierbei noch die Tieflimauer (1820 m) evtl. über den Teufelsteig (C) besteigen. Gute Kondition, Trittsicherheit und Schwindelfreiheit sind erforderlich.

Tourendaten: Dauer: 9 Std. / Länge: 17 km / Aufstieg: 1700 hm
mit Tieflimauer Dauer: 10 Std. / Länge: 18 km / Aufstieg: 2000 hm

Ausrüstung: Bergschuhe, Hüftgurt, Klettersteigset (für Teufelsteig/Tieflimauer), Helm, Trinkflasche und evtl. Jause

Abfahrt: 05:00 Uhr, Park & Ride Freistadt Süd (ÖAMTC)

Anmeldung: Michael Anger – 0664 / 750 309 84 oder Stefan Kaltenberger – 0664 / 453 453 1



Südböhmen – Kluk (741 m)

19.09.2026

Beschreibung:

Wanderung auf den Berg Kluk (741 m) mit wunderschönen Ausblicken auf den Böhmerwald und den Berg Klef. Grundkondition erforderlich, ca. 3 Stunden mit anschließendem Mittagessen.

Nur bei Schönwetter

Abfahrt: 09:00 Uhr Messehalle

Anmeldung: bis Ende August – Renata Jachs 0664 / 15 39 135



Rennrad Weinberg-Runde Wachau, Krems an der Donau

26.09.2026

Beschreibung:

105 km – 2400 hm – Kondition: fortgeschritten – Tempo: moderat

Die Tour startet in Krems an der Donau und führt zunächst flussaufwärts entlang der Donau bis nach Spitz. Dort beginnt ein rund 11 km langer Anstieg, der nicht steil ist und sich gut im moderaten, für alle machbaren Tempo fahren lässt. Oben angekommen folgt eine entspannte Abfahrt zurück zur Donau, vorbei an der Ruine Weitenegg. Anschließend führt die Route erneut dem Fluss entlang, bevor der zweite längere Anstieg wartet: etwa 10 km hinauf nach Schenkenbrunn. Von dort geht es zurück Richtung Krems. Unterwegs sind kurze Einkehrstopps möglich, und eine geplante Mittagspause sorgt für ausreichend Erholung. Die Tour bietet ein typisches Wachau Panorama mit zwei längeren, aber gut zu bewältigenden Anstiegen und dazwischen angenehm welligem Terrain. Die gesamte Strecke ist asphaltiert und wird im moderatem, ganztägigen Tourentempo gefahren, sodass alle Teilnehmenden gut mitkommen. 2 Trinkflaschen, Kohlenhydratesnacks (Gels, Riegel,...) und Ersatzschlauch (Flickzeug) sollte jede:r Teilnehmer:in mitnehmen.

Teilnahme mit Gravelbike und E-Rennrad möglich, aber nicht mit E-Mountainbikes oder normalen Mountainbikes.

Abfahrt: 7:00 Uhr Park & Ride Freistadt Süd (ÖAMTC)

Tourstart Krems: 9:00 Uhr Parkdeck Kunstmeile

Anmeldung: bitte per WhatsApp oder SMS bei David Brandstötter +43 664 751 022 21

Oktober 2026



Hongar Runde

03.10.2026

Beschreibung: 36km / 1100 hm

Diese abwechslungsreiche Mountainbike Runde startet in Pinsdorf und führt uns zuerst auf den Gmunderberg, der uns einen schönen Ausblick auf den Traunsee bietet. Über die Reindlmühle fahren wir weiter auf den Hongar und wieder zurück zum Ausgangspunkt. Dieser Streckenabschnitt führt uns durch spannende Waldpassagen. Entlang der Strecke befinden sich auch diverse Einkehrmöglichkeiten.

Es ist auch eine Teilnahme mit dem E-Bike möglich.

Schwierigkeitsgrad: Kondition: gut / Technik mittel

Abfahrt: 07:30 Uhr Park & Ride Freistadt Süd (ÖAMTC)

Anmeldung: bis 26.09.2026 – Andreas Fuchs 0676 / 71 38 650



Gebietsveranstaltungen 2026



07.06.2026: Gebietsbergwandertag Altenberg (Wanderstrecke und Radstrecke)



13.06.2026: Gebietsbergwanderung Bleckwand

21.11.2026: Landesbergsteigertreffen



Der *Gipfel*
mag das *Ziel* sein,
aber der *Weg* dorthin
ist die wahre
Belohnung.

Sponsoren 2026



INTERSPORT®
PÖTSCHER

FREISTADT • OTTENSHEIM • ROHRBACH • LINZ/URFAHR • HOCHFICHT



Christian Freller
Hanriederstr. 18, 4240 Freistadt
Tel.: +43 680 4420404
E-mail: fretsch080970@gmail.com



Wir danken den inserierenden Firmen für die freundliche Unterstützung.
Sie ermöglichen durch ihren Beitrag das Erscheinen unserer Programme.

Wir appellieren an unsere Mitglieder,
unsere Sponsoren bei ihren Kaufentscheidungen zu berücksichtigen.

Verleihartikel

(Stand: März 2026)

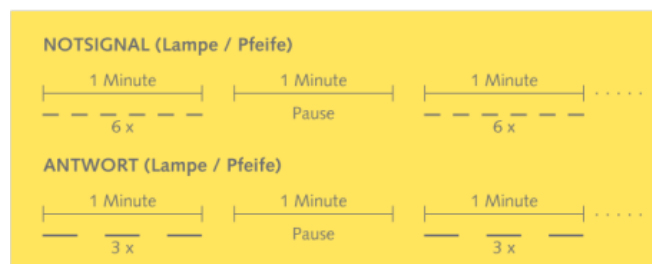
Leihgebühr € 5.- für ein Wochenende!

2 Stk. ½ Seile 60m
 3 Stk. Kinderklettergurte
 6 Stk. Klettergurte
 1 Stk. 1/1 Seil 60m
 1 Stk. Pickel
 3 Stk. Klettersteigset
 3 Stk. Kletterhelme
 2 Stk. Steigeisen
 6 Stk. Eisschrauben
 4 Stk. Zelte

1 Stk. Tourenski-Set (Leihgebühr € 25,00 für Mitglieder, € 40,00 für Nichtmitglieder)

Notfallnummern und Notfallsignal

Bergrettung, Alpinnotruf	140
Feuerwehr	122
Polizei	133
Rettung	144
Euronotruf (In- und Ausland)	112
Vergiftungszentrale	01/4064343



Vorstand und Referenten

Klaus Brandstötter
Vorsitzender
Referent Skitouren
Referent Eisklettern
0664 / 20 23 131
klausbrandstoetter@gmail.com



Michael Anger
Vorsitzender Stellvertreter
Referent Bergsteigen
Referent Bergwandern
0664 / 750 309 84
michael-anger@gmx.at



Anita Kastl
Schriftführerin
0664 / 14 38 909
anita.boehm@epnet.at



Renata Jachs
Schriftführerin Stellvertreterin
0664 / 15 39 135
renata.jachs@gmail.com



Anita Brandstötter
Kassiererin
0664 / 44 15 722
anita2610@gmx.at



Edith Kastner
Kassiererin Stellvertreter
0650 / 44 50 570
edith.kastner@gmx.at



Stefan Kaltenberger
Referent Bergsteigen
Referent Bergwandern
Referent EDV
0664 / 453 453 1
stefan.kaltenberger@liwest.at



Bianca Hofstadler
Referentin Jugend
0650 / 63 39 250
bianca.hof_stadler@gmx.at



Paul Kapeller
Referent Schneesport
Referent Öffentlichkeitsarbeit
0660 / 90 85 566
kapellerp@gmail.com



Andreas Fuchs
Referent Mountainbike
0676 / 713 86 50
andreas.fuchs07@gmail.com




Josef Kapeller
Referent Skikurs
Referent Bergwandern 50+
Wegreferent 170er
0664 / 39 42 388
josef.kapeller@epnet.at



Heribert Jachs
Referent Fotografie
0664 / 24 877 32
jachsheribert@gmail.coms



David Brandstötter
Referent Mountainbike
0664 / 75 10 22 21
d.brandstoetter@gmail.com



Julia Kapeller
Referentin
Sommer- und Wintertouren
für Frauen
0680 / 555 83 00
kapeller_julia@gmx.net



Wir freuen uns auf eure Teilnahme bei unseren Sommerveranstaltungen!
Berg frei!



Beitrittserklärung zur Ortsgruppe _____

_____ Familienname		_____ Titel	_____ Vorname	
_____ Adresse		_____ Geburtsdatum		<input type="radio"/> männlich <input type="radio"/> weiblich
_____ Postleitzahl	_____ Ort	_____ *) E-Mail Adresse		_____ Telefon

Partner bzw. Familienmitglieder:

_____ Titel/ Vorname und Familienname	_____ Geburtsdatum	_____ *) E-Mail Adressen	<input type="radio"/> männlich <input type="radio"/> weiblich
_____ Titel/ Vorname und Familienname	_____ Geburtsdatum	_____ *) E-Mail Adressen	<input type="radio"/> männlich <input type="radio"/> weiblich
_____ Titel/ Vorname und Familienname	_____ Geburtsdatum	_____ *) E-Mail Adressen	<input type="radio"/> männlich <input type="radio"/> weiblich
_____ Titel/ Vorname und Familienname	_____ Geburtsdatum	_____ *) E-Mail Adressen	<input type="radio"/> männlich <input type="radio"/> weiblich
_____ Titel/ Vorname und Familienname	_____ Geburtsdatum	_____ *) E-Mail Adressen	<input type="radio"/> männlich <input type="radio"/> weiblich

Interessensgebiete (bitte nur maximal 3 ankreuzen):

- | | | | | |
|---|---|--|--|--|
| <input type="checkbox"/> Alpines Klettern | <input type="checkbox"/> Bergsteigen | <input type="checkbox"/> Fotografie | <input type="checkbox"/> Kanusport | <input type="checkbox"/> Klettersteige |
| <input type="checkbox"/> Mountainbiken | <input type="checkbox"/> Nordic Walking | <input type="checkbox"/> Orientierungslauf | <input type="checkbox"/> Radfahren | <input type="checkbox"/> Schitouren |
| <input type="checkbox"/> Schneesport | <input type="checkbox"/> Sportklettern/Bouldern | <input type="checkbox"/> Umweltschutz | <input type="checkbox"/> Urlaub/Reisen | <input type="checkbox"/> Wandern |

Hiermit erkläre ich meinen Beitritt zu den Naturfreunden Österreich:

- Zusätzlich ermächtige ich die Naturfreunde Österreich widerruflich, den jährlichen Mitgliedsbeitrag bei Fälligkeit zu Lasten meines Kontos einzuziehen. Damit ermächtige ich meine kontoführende Bank, die Lastschrift einzulösen, wobei für diese keine Verpflichtung besteht, insbesondere dann, wenn das Konto nicht gedeckt ist. Bei Abbuchung vom Konto besteht das Recht, innerhalb von 56 Kalendertagen ab Abbuchungstag ohne Angabe von Gründen die Rückbuchung zu veranlassen.

Ich bestätige mit meiner Unterschrift ebenfalls, dass ich berechtigt bin die Daten der weiteren Beitrittswerber an die Naturfreunde Österreich weiterzuleiten und diese informiert habe, dass diese hiermit dem Verein beitreten.

IBAN: _____

Mitgliedsnummer der/s Werberin: _____ Datum: _____ Unterschrift: _____

Bei Kindern unter 16 Jahren ist die Unterschrift der/des Erziehungsberechtigten notwendig. Die elektronische Verarbeitung der Daten dieser Beitrittserklärung erfolgt bei den Naturfreunden Österreich im Sinne der Naturfreunde-Statuten. Sie erreichen unseren Datenschutzverantwortlichen und weitere Informationen zur Datenverarbeitung unter www.naturfreunde.at/datenschutz. Die Mitgliedschaft wird auf unbestimmte Zeit abgeschlossen. Zur Beendigung der Mitgliedschaft ist es notwendig, bis zum 30. Sept. des laufenden Jahres mit Wirksamkeit für das folgende Beitragsjahr, schriftlich zu kündigen.

*) Wir verwenden Ihre E-Mailadresse, um Sie laufend mittels Newsletter zu informieren. Wenn Sie diesen nicht wünschen, teilen Sie uns das bitte mit oder verwenden Sie die Abmeldefunktion, welche in jeder Newsletter-Aussendung vorhanden ist.